

Busverbindungen · Collegamenti autobus · Bus connections

SKIBUS 

2023/24

OLANG–RASEN–ANTHOLZ VALDAORA–RASUN–ANTERSELVA



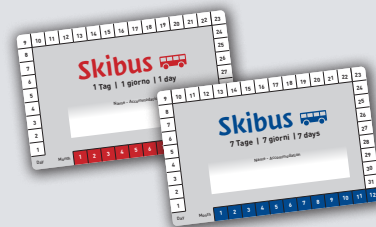
SKIBUS 21/22	Mitterolang > Niederolang > Oberolang > Aufstiegsanlagen Kronplatz Valdaora di M. > Valdaora di Sotto > Valdaora di Sopra > Impianti di risalita Kronplatz	4 – 5
SKIBUS 21	Oberolang > Mitterolang > Aufstiegsanlagen Kronplatz Valdaora di Sopra > Valdaora di Mezzo > Impianti di risalita Kronplatz	6 – 7
SKIBUS 22	Niederolang > Mitterolang > Aufstiegsanlagen Kronplatz Valdaora di Sotto > Valdaora di Mezzo > Impianti di risalita Kronplatz	8 – 9
BUS 431	Antholz > Rasen > Olang > Aufstiegsanlagen Kronplatz Anterselva > Rasun > Valdaora > Impianti di risalita Kronplatz	10 – 13
BUS 435.1	Citybus Olang Citybus Valdaora	14 – 15
BUS 435.2	Citybus Olang Citybus Valdaora	16 – 17

Fahrscheine / Biglietti / Tickets

Fahrausweis zur Benutzung der SKIBUSSE ausschließlich im PUSTERTAL für Gäste die in Zweitwohnungen oder bei Nichtmitgliedsbetrieben vom Tourismusverein untergebracht sind. Erhältlich in den Tourismusbüros! Gültigkeitsdauer und Name des Gastes und Unterkunft sind anzugeben!

Tessere per usare lo SKIBUS nella Val Pusteria per ospiti che alloggiano nelle strutture non associate all'Ass. Turistica del posto o di seconde case. In vendita presso le Ass. Turistiche! Valido solo se viene compilato prima dell'uso!

Ticket only for SKIBUS Service in Val Pusteria/Pustertal if you don't stay in an accommodation which is a registered member of the local tourism association (TA). Obtainable by the Tourist Information! Is only valid if duly completed!



1 Tag / giorno / day	€ 3
7 Tage / giorni / days	€ 15

Antholzertal Valle Anterselva

- Antholzer See / Lago di Anterselva
- Wildgall
- Antholz Obertal, Steinzger / Anterselva di Sopra, Steinzger
- Antholz Obertal, Müller / Anterselva di Sopra, Müller
- Antholz Obertal, Brücke / Anterselva di Sopra, ponte
- Camping Antholz / Camping Anterselva
- Antholz Mittertal / Anterselva di Mezzo
- Abzweigung Antholz Mittertal / Bivio Anterselva di Mezzo
- Außerweger
- Riepen (Skilift)
- Dörfel
- Antholz Niedertal / Anterselva di Sotto
- Bad Salomonsbrunn / Bagni di Salomone
- Abzweigung Oberrasen / Bivio Rasun di Sopra

Niederolang Valdaora di Sotto

- Oberrasen, Heufler / Rasun di Sopra, Heufler
- Oberrasen, Dorfmitte / Rasun di Sopra, Paese
- Oberrasen, Kirche / Rasun di Sopra, Chiesa
- Oberrasen, Hauser Kreuz / Rasun di Sopra, Hauser Kreuz
- Niederrasen, Hinterau / Rasun di Sotto, Hinterau
- Niederrasen, Rathaus / Rasun di Sotto, Municipio
- Niederrasen, Joggiler Stöckl / Rasun di Sotto, Joggiler Stöckl
- Niederrasen, Kreisverkehr / Rasun di Sotto, rotratoria

Rasen Rasun

**Aufstiegsanlagen
Impianti di risalita**

**3 ZINNEN
DOLOMITES**

Zug nach Innichen, Vierschach-Helm
Treno per San Candido, Versciaco-M. Elmo

Zug nach Franzensfeste
Treno per Fortezza



Aufstiegsanlagen Impianti di risalita

- Prackenweg Via Pracken
- Hossler
- Eggerweg Via Egger
- Mitterhof
- Geiselsberg Feuerwehr
- Sorafucia VVFF

- Café Park
- Hotel Alp Cron Moarhof
- Garni Felder
- Gassl Casola
- Mitterolang Rathaus
- Valdaora di Mezzo Municipio

Mitterolang Valdaora di Mezzo

- Hotel Scherer
- Hotel Astor
- Hotel Pörmbacher
- Apothek Farmacia
- Neunhäusern Nove Case
- Abzw. Olang Bivio Valdaora
- Bahnhof Olang Stazione FS Valdaora
- Krempe
- Tourist Info Olang/Valdaora
- Mittelschule Scuola Media

- Hotel Mirabell
- Hotel Fameli
- Kids Area Panorama
- App.hotel Winklwiase

Oberolang Valdaora di Sopra

- Brücke Oberolang
- Ponte Valdaora di Sopra
- Schule Scuola
- Kirchgasse Vicolo della Chiesa

SB 21/22: Mitterolang > Niederolang > Oberolang > Aufstiegsanlagen Kronplatz Valdaora di Mezzo > Valdaora di Sotto > Valdaora di Sopra > Impianti di risalita Kronplatz

25.11.2023 – 06.12.2023
02.04.2024 – 14.04.2024

Hotel Famelf		8.15	8.54	9.24	9.54	10.24	10.54	11.24	11.54	12.20	12.59	Hotel Famelf
Kids Area - Panorama		8.16	8.55	9.25	9.55	10.25	10.55	11.25	11.55	12.21	13.00	Kids Area - Panorama
App.hotel Winklwiase		8.17	8.56	9.26	9.56	10.26	10.56	11.26	11.56	12.22	13.01	App.hotel Winklwiase
Schule		8.18	8.57	9.27	9.57	10.27	10.57	11.27	11.57	12.23	13.02	Scuola
Brücke Oberolang		8.19	8.58	9.28	9.58	10.28	10.58	11.28	11.58	12.24	13.03	Ponte Valdaora di Sopra
Hotel Mirabell		8.21	9.00	9.30	10.00	10.30	11.00	11.30	12.00	12.26	13.05	Hotel Mirabell
Tourist Info Olang		8.22	9.01	9.31	10.01	10.31	11.01	11.31	12.01	12.27	13.06	Tourist Info Valdaora
Garni Felder		8.23	9.02	9.32	10.02	10.32	11.02	11.32	12.02	12.28	13.07	Garni Felder
Aufstiegsanlagen Kronplatz		8.27	9.06	9.36	10.06	10.36	11.06	11.36	12.06	12.32	13.11	Impianti di risalita Kronplatz
Aufstiegsanlagen Kronplatz		8.31	9.10	9.40	10.10	10.40	11.10	11.40	12.06	12.36	13.25	Impianti di risalita Kronplatz
Garni Felder		8.34	9.13	9.43	10.13	10.43	11.13	11.43	12.09	12.39	13.28	Garni Felder
Ortsausgang n. Niederolang	8.00	8.37	9.16	9.46	10.16	10.46	11.16	11.46	12.12	12.42	13.31	Uscita p. Valdaora d. Sotto
Garni Niedermair	8.01	8.38	9.17	9.47	10.17	10.47	11.17	11.47	12.13	12.43	13.32	Garni Niedermair
Pfarrbäck	8.05	8.44								12.49		Pfarrbäck
Hotel Kronplatz	8.08	8.47								12.52		Hotel Kronplatz
Hotel Astor	8.09	8.48	9.18	9.48	10.18	10.48	11.18	11.48	12.14	12.53	13.33	Hotel Astor
Hotel Scherer	8.10	8.49	9.19	9.49	10.19	10.49	11.19	11.49	12.15	12.54	13.34	Hotel Scherer
Hotel Pömbacher	8.11	8.50	9.20	9.50	10.20	10.50	11.20	11.50	12.16	12.55	13.35	Hotel Pömbacher
Bahnhof Olang	8.12	8.51	9.21	9.51	10.21	10.51	11.21	11.51	12.17	12.56	13.36	Stazione FS Valdaora
Hotel Alp Cron Moarhof	8.13	8.52	9.22	9.52	10.22	10.52	11.22	11.52	12.18	12.57	13.37	Hotel Alp Cron Moarhof

SB 21/22: Mitterolang > Niederolang > Oberolang > Aufstiegsanlagen Kronplatz
Valdaora di Mezzo > Valdaora di Sotto > Valdaora di Sopra > Impianti di risalita Kronplatz

25.11.2023 – 06.12.2023
02.04.2024 – 14.04.2024

Hotel Famelf	13.39	14.09	14.39	15.17	15.43	16.09	16.39	17.09	17.39	18.09	Hotel Famelf
Kids Area - Panorama	13.40	14.10	14.40	15.18	15.44	16.10	16.40	17.10	17.40	18.10	Kids Area - Panorama
App.hotel Winkelwiese	13.41	14.11	14.41	15.19	15.45	16.11	16.41	17.11	17.41	18.11	App.hotel Winkelwiese
Schule	13.42	14.12	14.42	15.20	15.46	16.12	16.42	17.12	17.42	18.12	Scuola
Brücke Oberolang	13.43	14.13	14.43	15.21	15.47	16.13	16.43	17.13	17.43	18.13	Ponte Valdaora di Sopra
Hotel Mirabell	13.45	14.15	14.45	15.23	15.49	16.15	16.45	17.15	17.45	18.15	Hotel Mirabell
Tourist Info Olang	13.46	14.16	14.46	15.24	15.50	16.16	16.46	17.16	17.46	18.16	Tourist Info Valdaora
Garni Felder	13.47	14.17	14.47	15.25	15.51	16.17	16.47	17.17	17.47	18.17	Garni Felder
Aufstiegsanlagen Kronplatz	13.51	14.21	14.51	15.29	15.55	16.21	16.51	17.21	17.51	18.21	Impianti di risalita Kronplatz
Aufstiegsanlagen Kronplatz	13.55	14.25	14.55	15.29	15.55	16.25	16.55	17.25	17.55	18.25	Impianti di risalita Kronplatz
Garni Felder	13.58	14.28	14.58	15.32	15.58	16.28	16.58	17.28	17.58	*	Garni Felder
Ortsausgang n. Niederolang	14.01	14.31	15.01	15.35	16.01	16.31	17.01	17.31	18.01	*	Uscita p. Valdaora d. Sotto
Garni Niedermair	14.02	14.32	15.02	15.36	16.02	16.32	17.02	17.32	18.02	*	Garni Niedermair
Pfarrbäck			15.08								Pfarrbäck
Hotel Kronplatz			15.10								Hotel Kronplatz
Hotel Astor	14.03	14.33	15.11	15.37	16.03	16.33	17.03	17.33	18.03	*	Hotel Astor
Hotel Scherer	14.04	14.34	15.12	15.38	16.04	16.34	17.04	17.34	18.04	*	Hotel Scherer
Hotel Pömbacher	14.05	14.35	15.13	15.39	16.05	16.35	17.05	17.35	18.05	*	Hotel Pömbacher
Bahnhof Olang	14.06	14.36	15.14	15.40	16.06	16.36	17.06	17.36	18.06	*	Stazione FS Valdaora
Hotel Alp Cron Moarhof	14.07	14.37	15.15	15.41	16.07	16.37	17.07	17.37	18.07	*	Hotel Alp Cron Moarhof

* = bei der letzten Fahrt um 18.25 Uhr werden bei Bedarf alle Haltestellen in Ober-, Mitter- und Niederolang angefahren (nur Ausstieg, kein Zustieg)
ultima corsa alle ore 18.25 con fermate a richiesta a Valdaora di Sopra, Valdaora di Mezzo e Valdaora di Sotto (solo discesa, non salita)
If requested the last run at 6.25 pm leads to every bus stop of Valdaora di Sopra, Valdaora di Mezzo and Valdaora di Sotto (exit only, no boarding)

SB 21: Oberolang > Mitterolang > Aufstiegsanlagen Kronplatz
Valdaora di Sopra > Valdaora di Mezzo > Impianti di risalita Kronplatz

07.12.2023 – 01.04.2024

Hotel Famelf	8.16	8.36	8.56	9.16	9.36	9.56	10.16	10.36	10.56	11.26	11.56	12.26	12.56	Hotel Famelf
Kids Area - Panorama	8.17	8.37	8.57	9.17	9.37	9.57	10.17	10.37	10.57	11.27	11.57	12.27	12.57	Kids Area - Panorama
App.hotel Winklwiase	8.18	8.38	8.58	9.18	9.38	9.58	10.18	10.38	10.58	11.28	11.58	12.28	12.58	App.hotel Winklwiase
Schule	8.19	8.39	8.59	9.19	9.39	9.59	10.19	10.39	10.59	11.29	11.59	12.29	12.59	Scuola
Brücke Oberolang	8.20	8.40	9.00	9.20	9.40	10.00	10.20	10.40	11.00	11.30	12.00	12.30	13.00	Ponte Valdaora di Sopra
Hotel Mirabell	8.22	8.42	9.02	9.22	9.42	10.02	10.22	10.42	11.02	11.32	12.02	12.32	13.02	Hotel Mirabell
Tourist Info Olang	8.24	8.44	9.04	9.24	9.44	10.04	10.24	10.44	11.04	11.34	12.04	12.34	13.04	Tourist Info Valdaora
Garni Felder	8.25	8.45	9.05	9.25	9.45	10.05	10.25	10.45	11.05	11.35	12.05	12.35	13.05	Garni Felder
Aufstiegsanlagen Kronplatz	8.28	8.48	9.08	9.28	9.48	10.08	10.28	10.48	11.08	11.38	12.08	12.38	13.08	Impianti di risalita Kronplatz

Hotel Famelf	13.26	13.56	14.16	14.36	14.56	15.16	15.36	15.56	16.16	16.36	16.56	17.16	17.36	Hotel Famelf
Kids Area - Panorama	13.27	13.57	14.17	14.37	14.57	15.17	15.37	15.57	16.17	16.37	16.57	17.17	17.37	Kids Area - Panorama
App.hotel Winklwiase	13.28	13.58	14.18	14.38	14.58	15.18	15.38	15.58	16.18	16.38	16.58	17.18	17.38	App.hotel Winklwiase
Schule	13.29	13.59	14.19	14.39	14.59	15.19	15.39	15.59	16.19	16.39	16.59	17.19	17.39	Scuola
Brücke Oberolang	13.30	14.00	14.20	14.40	15.00	15.20	15.40	16.00	16.20	16.40	17.00	17.20	17.40	Ponte Valdaora di Sopra
Hotel Mirabell	13.32	14.02	14.22	14.42	15.02	15.22	15.42	16.02	16.22	16.42	17.02	17.22	17.42	Hotel Mirabell
Tourist Info Olang	13.34	14.04	14.24	14.44	15.04	15.24	15.44	16.04	16.24	16.44	17.04	17.24		Tourist Info Valdaora
Garni Felder	13.35	14.05	14.25	14.45	15.05	15.25	15.45	16.05	16.25	16.45	17.05	17.25		Garni Felder
Aufstiegsanlagen Kronplatz	13.38	14.08	14.28	14.48	15.08	15.28	15.48	16.08	16.28	16.48	17.08	17.28		Impianti di risalita Kronplatz

Alle Angaben ohne Gewähr | Tutti i dati si considerano senza garanzia | All data subject to change

SB 21: Aufstiegsanlagen Kronplatz > Mitterolang > Oberolang Impianti di risalita Kronplatz > Valdaora di Mezzo > Valdaora di Sopra

07.12.2023 – 01.04.2024

Aufstiegsanlagen Kronplatz	8.32	8.52	9.12	9.32	9.52	10.12	10.32	10.52	11.22	11.52	12.22	12.52	13.22	13.52	Impianti di risalita Kronplatz
Garni Felder	8.34	8.54	9.14	9.34	9.54	10.14	10.34	10.54	11.24	11.54	12.24	12.54	13.24	13.54	Garni Felder
Tourist Info Olang	8.35	8.55	9.15	9.35	9.55	10.15	10.35	10.55	11.25	11.55	12.25	12.55	13.25	13.55	Tourist Info Valdaora
Hotel Fameli	8.36	8.56	9.16	9.36	9.56	10.16	10.36	10.56	11.26	11.56	12.26	12.56	13.26	13.56	Hotel Fameli
Kids Area - Panorama	8.37	8.57	9.17	9.37	9.57	10.17	10.37	10.57	11.27	11.57	12.27	12.57	13.27	13.57	Kids Area - Panorama
App.hotel Winklwiase	8.38	8.58	9.18	9.38	9.58	10.18	10.38	10.58	11.28	11.58	12.28	12.58	13.28	13.58	App.hotel Winklwiase
Schule	8.39	8.59	9.19	9.39	9.59	10.19	10.39	10.59	11.29	11.59	12.29	12.59	13.29	13.59	Scuola
Brücke Oberolang	8.40	9.00	9.20	9.40	10.00	10.20	10.40	11.00	11.30	12.00	12.30	13.00	13.30	14.00	Ponte Valdaora di Sopra
Hotel Mirabell	8.42	9.02	9.22	9.42	10.02	10.22	10.42	11.02	11.32	12.02	12.32	13.02	13.32	14.02	Hotel Mirabell

Aufstiegsanlagen Kronplatz	14.12	14.32	14.52	15.12	15.32	15.52	16.12	16.32	16.52	17.12	17.32	18.16	18.46	Impianti di risalita Kronplatz	
Garni Felder	14.14	14.34	14.54	15.14	15.34	15.54	16.14	16.34	16.54	17.14	17.34	*	*	Garni Felder	
Tourist Info Olang	14.15	14.35	14.55	15.15	15.35	15.55	16.15	16.35	16.55	17.15	17.35	*	*	Tourist Info Valdaora	
Hotel Fameli	14.16	14.36	14.56	15.16	15.36	15.56	16.16	16.36	16.56	17.16	17.36	*	*	Hotel Fameli	
Kids Area - Panorama	14.17	14.37	14.57	15.17	15.37	15.57	16.17	16.37	16.57	17.17	17.37	*	*	Kids Area - Panorama	
App.hotel Winklwiase	14.18	14.38	14.58	15.18	15.38	15.58	16.18	16.38	16.58	17.18	17.38	*	*	App.hotel Winklwiase	
Schule	14.19	14.39	14.59	15.19	15.39	15.59	16.19	16.39	16.59	17.19	17.39	*	*	Scuola	
Brücke Oberolang	14.20	14.40	15.00	15.20	15.40	16.00	16.20	16.40	17.00	17.20	17.40	*	*	Ponte Valdaora di Sopra	
Hotel Mirabell	14.22	14.42	15.02	15.22	15.42	16.02	16.22	16.42	17.02	17.22	17.42	*	*	Hotel Mirabell	

* = bei den letzten Fahrten um 18.16 Uhr und 18.46 Uhr werden bei Bedarf alle Halte stellen in Ober-, Mitter- und Niederolang angefahren (nur Ausstieg, kein Zustieg)

* = ultime corse alle ore 18.16 e ore 18.46 con fermate a richiesta a Valdaora di Sopra, Valdaora di Mezzo e Valdaora di Sotto (solo discesa, non salita)

* = If requested the last runs at 18.16 and at 18.46 leads to every bus stop of Valdaora di Sopra, Valdaora di Mezzo and Valdaora di Sotto (exit only, no boarding)

SB 22: Niederolang > Mitterolang > Aufstiegsanlagen Kronplatz
Valdaora di Sotto > Valdaora di Mezzo > Impianti di risalita Kronplatz

07.12.2023 – 01.04.2024

Ortsausgang n. Niederolang	8.08	8.38	9.08	9.38	10.08	10.38	11.08	11.38	12.08	12.50	13.18	13.48	14.20	Uscita p. Valdaora d. Sotto
Garni Niedermair	8.09	8.39	9.09	9.39	10.09	10.39	11.09	11.39	12.09	12.51	13.19	13.49	14.21	Garni Niedermair
Pfarrbäck	8.15	8.45	9.15	9.45	10.15	10.45	11.15	11.45	12.15	12.57	13.25	13.55	14.27	Pfarrbäck
Hotel Kronplatz	8.18	8.48	9.18	9.48	10.18	10.48	11.18	11.48	12.18	13.00	13.28	13.58	14.30	Hotel Kronplatz
Hotel Astor	8.19	8.49	9.19	9.49	10.19	10.49	11.19	11.49	12.19	13.01	13.29	13.59	14.31	Hotel Astor
Hotel Scherer	8.20	8.50	9.20	9.50	10.20	10.50	11.20	11.50	12.20	13.02	13.30	14.00	14.32	Hotel Scherer
Hotel Pönbacher	8.22	8.52	9.22	9.52	10.22	10.52	11.22	11.52	12.22	13.04	13.32	14.02	14.34	Hotel Pönbacher
Bahnhof Olang	8.23	8.53	9.23	9.53	10.23	10.53	11.23	11.53	12.23	13.05	13.33	14.03	14.35	Stazione FS Valdaora
Hotel Alp Cron Moarhof	8.25	8.55	9.25	9.55	10.25	10.55	11.25	11.55	12.25	13.07	13.35	14.05	14.37	Hotel Alp Cron Moarhof
Tourist Info Olang	8.26	8.56	9.26	9.56	10.26	10.56	11.26	11.56	12.26	13.08	13.38	14.08	14.38	Tourist Info Valdaora
Aufstiegsanlagen Kronplatz	8.30	9.00	9.30	10.00	10.30	11.00	11.30	12.00	12.30	13.12	13.42	14.12	14.42	Impianti di risalita Kronplatz

Ortsausgang n. Niederolang	14.50	15.20	15.50	16.20	16.50	17.20	17.50							Uscita p. Valdaora d. Sotto
Garni Niedermair	14.51	15.21	15.51	16.21	16.51	17.21	17.51							Garni Niedermair
Pfarrbäck	14.57	15.27	15.57	16.27	16.57	17.27	17.57							Pfarrbäck
Hotel Kronplatz	15.00	15.30	16.00	16.30	17.00	17.30	18.00							Hotel Kronplatz
Hotel Astor	15.01	15.31	16.01	16.31	17.01	17.31	18.01							Hotel Astor
Hotel Scherer	15.02	15.32	16.02	16.32	17.02	17.32	18.02							Hotel Scherer
Hotel Pönbacher	15.04	15.34	16.04	16.34	17.04	17.34	18.04							Hotel Pönbacher
Bahnhof Olang	15.05	15.35	16.05	16.35	17.05	17.35	18.05							Stazione FS Valdaora
Hotel Alp Cron Moarhof	15.07	15.37	16.07	16.37	17.07	17.37	18.07							Hotel Alp Cron Moarhof
Tourist Info Olang	15.08	15.38	16.08	16.38	17.08	17.38	18.08							Tourist Info Valdaora
Aufstiegsanlagen Kronplatz	15.12	15.42	16.12	16.42	17.12	17.42	18.12							Impianti di risalita Kronplatz

Alle Angaben ohne Gewähr | Tutti i dati si considerano senza garanzia | All data subject to change

SB 22: Aufstiegsanlagen Kronplatz > Mitterolang > Niederolang
 Impianti di risalita Kronplatz > Valdaora di Sotto > Valdaora di Mezzo

07.12.2023 – 01.04.2024

Aufstiegsanlagen Kronplatz	8.34	9.04	9.34	10.04	10.34	11.04	11.34	12.04	12.46	13.16	13.46	14.16	14.46	Impianti di risalita Kronplatz
Cafè Park	8.37	9.07	9.37	10.07	10.37	11.07	11.37	12.07	12.49	13.17	13.47	14.19	14.49	Cafè Park
Ortsausgang n. Niederolang	8.38	9.08	9.38	10.08	10.38	11.08	11.38	12.08	12.50	13.18	13.48	14.20	14.50	Uscita p. Valdaora d. Sotto
Garni Niedermair	8.39	9.09	9.39	10.09	10.39	11.09	11.39	12.09	12.51	13.19	13.49	14.21	14.51	Garni Niedermair
Pfarrbäck	8.45	9.15	9.45	10.15	10.45	11.15	11.45	12.15	12.57	13.25	13.55	14.27	14.57	Pfarrbäck
Hotel Kronplatz	8.48	9.18	9.48	10.18	10.48	11.18	11.48	12.18	13.00	13.28	13.58	14.30	15.00	Hotel Kronplatz
Hotel Astor	8.49	9.19	9.49	10.19	10.49	11.19	11.49	12.19	13.01	13.29	13.59	14.31	15.01	Hotel Astor
Hotel Scherer	8.50	9.20	9.50	10.20	10.50	11.20	11.50	12.20	13.02	13.30	14.00	14.32	15.02	Hotel Scherer
Hotel Pöribacher	8.52	9.22	9.52	10.22	10.52	11.22	11.52	12.22	13.04	13.32	14.02	14.34	15.04	Hotel Pöribacher
Bahnhof Olang	8.53	9.23	9.53	10.23	10.53	11.23	11.53	12.23	13.05	13.33	14.03	14.35	15.05	Stazione FS Valdaora
Hotel Alp Cron Moarhof	8.55	9.25	9.55	10.25	10.55	11.25	11.55	12.25	13.07	13.35	14.05	14.37	15.07	Hotel Alp Cron Moarhof
Tourist Info Olang	8.56	9.26	9.56	10.26	10.56	11.26	11.56	12.26	13.08	13.38	14.08	14.38	15.08	Tourist Info Valdaora

Aufstiegsanlagen Kronplatz	15.16	15.46	16.16	16.46	17.16	17.46	18.16	18.46	Impianti di risalita Kronplatz	
Cafè Park	15.19	15.49	16.19	16.49	17.19	17.49	*	*	Cafè Park	
Ortsausgang n. Niederolang	15.20	15.50	16.20	16.50	17.20	17.50	*	*	Uscita p. Valdaora d. Sotto	
Garni Niedermair	15.21	15.51	16.21	16.51	17.21	17.51	*	*	Garni Niedermair	
Pfarrbäck	15.27	15.57	16.27	16.57	17.27	17.57	*	*	Pfarrbäck	
Hotel Kronplatz	15.30	16.00	16.30	17.00	17.30	18.00	*	*	Hotel Kronplatz	
Hotel Astor	15.31	16.01	16.31	17.01	17.31	18.01	*	*	Hotel Astor	
Hotel Scherer	15.32	16.02	16.32	17.02	17.32	18.02	*	*	Hotel Scherer	
Hotel Pöribacher	15.34	16.04	16.34	17.04	17.34	18.04	*	*	Hotel Pöribacher	
Bahnhof Olang	15.35	16.05	16.35	17.05	17.35	18.05	*	*	Stazione FS Valdaora	
Hotel Alp Cron Moarhof	15.37	16.07	16.37	17.07	17.37	18.07	*	*	Hotel Alp Cron Moarhof	
Tourist Info Olang	15.38	16.08	16.38	17.08	17.38	18.08	*	*	Tourist Info Valdaora	

* = bei den letzten Fahrten um 18.16 Uhr und 18.46 Uhr werden bei Bedarf alle Halte stellen in Ober-, Mitter- und Niederolang angefahren (nur Ausstieg, kein Zustieg)

* = ultime corse alle ore 18.16 e ore 18.46 con fermate a richiesta a Valdaora di Sopra, Valdaora di Mezzo e Valdaora di Sotto (solo discesa, non salita)

* = If requested the last runs at 18.16 and at 18.46 leads to every bus stop of Valdaora di Sopra, Valdaora di Mezzo and Valdaora di Sotto (exit only, no boarding)



BUS 431: Antholz > Rasen > Olang > Aufstiegsanlagen Kronplatz Anterselva > Rasun > Valdaora > Impianti di risalita Kronplatz

02.12.2023 – 14.04.2024

	x 6		N		A	C		B		C		C					
Antholzer See		7.30 x			8.00		8.35		9.00		9.35		10.35		Lago di Anterselva		
Wildgall		7.31 x			8.01		8.36		9.01		9.36		10.36		Wildgall		
Antholz Obertal, Steinzger		7.33 x			8.03		8.38		9.03		9.38		10.38		Anterselva di Sopra, Steinzger		
Antholz Obertal, Müller		7.35 x			8.05		8.40		9.05		9.40		10.40		Anterselva di Sopra, Müller		
Antholz Obertal, Brücke		7.36 x			*		*		*		*		*		Anterselva di Sopra, ponte		
Camping Antholz		7.37 x			8.07		8.42		9.07		9.42		10.42		Camping Anterselva		
Antholz Mittertal		7.47			8.12		8.47		9.12		9.47		10.47		Anterselva di Mezzo		
Abzweigung Antholz Mittertal		7.47			8.12		8.47		9.12		9.47		10.47		Bivio Anterselva di Mezzo		
Außerwegger		7.48			8.13		8.48		9.13		9.48		10.48		Außerwegger		
Riepen (Skilift)		7.49			8.14		8.49		9.14		9.49		10.49		Riepen (Skilift)		
Dörfel		7.50			8.15		8.50		9.15		9.50		10.50		Dörfel		
Antholz Niedertal		7.53			8.18		8.53		9.18		9.53		10.53		Anterselva di Sotto		
Bad Salomonsbrunn		7.54			8.19		8.54		9.19		9.54		10.54		Bagni di Salomone		
Niederrasen, Apotheke	7.24		7.51	8.23				9.01		9.23		10.23		11.23	Rasun di Sotto, Farmacia		
Gepaiden			7.54	8.24		8.39		9.04		9.24	9.39		10.24	10.39		11.24	Gepaiden
Abzweigung Oberrasen		7.58			8.22		8.58		9.22		9.58		10.58		Bivio Rasun di Sopra		
Oberrasen, Heufler			7.57	8.27		8.42		9.07			9.42			10.42		Rasun di Sopra, Heufler	
Oberrasen, Dorfmitte	7.27	7.58	7.58	8.27	8.23	8.43	8.58	9.08	9.23	9.27	9.43	9.58	10.27	10.43	10.58	11.27	Rasun di Sopra, Paese
Oberrasen, Kirche	7.27	7.59	7.59	8.29	8.24	8.44	8.59	9.09	9.24	9.29	9.44	9.59	10.29	10.44	10.59	11.29	Rasun di Sopra, Chiesa
Oberrasen, Hauser Kreuz	7.29	7.59	7.59	8.29	8.24	8.44	8.59	9.09	9.24	9.29	9.44	9.59	10.29	10.44	10.59	11.29	Rasun di Sopra, Hauser Kreuz
Niederrasen, Hinterau	7.30	8.00	8.00	8.30	8.25	8.45	9.00	9.10	9.25	9.30	9.45	10.00	10.30	10.45	11.00	11.30	Rasun di Sotto, Hinterau
Niederrasen, Rathaus	7.32	8.02	8.02	8.32	8.27	8.47	9.02	9.12	9.27	9.32	9.47	10.02	10.32	10.47	11.02	11.32	Rasun di Sotto, Municipio
Niederrasen, Joggiler Stöckl	7.32	8.02	8.02	8.32	8.27	8.47	9.02	9.12	9.27	9.32	9.47	10.02	10.32	10.47	11.02	11.32	Rasun di Sotto, Joggiler Stöckl
Niederrasen, Kreisverkehr	7.33	8.03	8.03	8.33	8.28	8.48	9.03	9.13	9.28	9.33	9.48	10.03	10.33	10.48	11.03	11.33	Rasun di Sotto, rotatoria
Abzweigung Olang	7.35	8.05	8.05	8.35	8.30	8.50	9.05	9.15	9.30	9.35	9.50	10.05	10.35	10.50	11.05	11.35	Bivio Valdaora
Bahnhof Olang an	7.39	8.09	8.09	8.39	8.34	8.54	9.09	9.19	9.34	9.39	9.54	10.09	10.39	10.54	11.09	11.39	Stazione FS Valdaora a.
Abfahrt: Zug nach Franzensfeste	7.45	8.15	8.15	8.45 x	8.45 x	9.15	9.15	9.45 x	9.45 x	9.45 x	10.15	10.15	10.45 x	11.15	11.15	11.45 x	Partenza: Treno per Fortezza
Abfahrt: Zug nach Innichen	7.45	8.15	8.15	8.45	8.45	9.15 x	9.15 x	9.45	9.45	9.45	10.15 x	10.15 x	10.45	11.15 x	11.15 x	11.45	Partenza: Treno per San Candido
Mitterolang, Krempe			8.10	8.40	8.35	8.55	9.10	9.20	9.35	9.40	9.55	10.10	10.40	10.55	11.10	11.40	Valdaora di Mezzo, Krempe
Mitterolang, Rathaus			8.12	8.42	8.37	8.57	9.12	9.22	9.37	9.42	9.57	10.12	10.42	10.57	11.12	11.42	Valdaora di Mezzo, Municipio
Aufstiegsanlagen Kronplatz			8.18	8.48	8.43	9.03	9.18	9.28	9.43	9.48	10.03	10.18	10.48	11.03	11.18	11.48	Impianti di risalita Kronplatz

A = 09.12.2023 – 07.04.2024 B = 16.12.2023 – 10.03.2024 C = 23.12.2023 – 17.03.2024

N = Abfahrt in Neuhäusern um 7.48 / partenza da Nove Case alle 7.48 * = Bedarfshaltestelle / fermata facoltativa / Optional stop

x = an Werktagen / corsa feriale / on weekdays 6 = außer Samstag / escluso sabato / without Saturday

x = entfällt Samstag, Sonn- und Feiertage ab 02.04. / sospeso sabato e giorni festivi dal 02.04. / suspended on Saturdays and public holidays from 02.04.





BUS 431: Antholz > Rasen > Olang > Aufstiegsanlagen Kronplatz Anterselva > Rasun > Valdaora > Impianti di risalita Kronplatz

02.12.2023 – 14.04.2024

		x 6		x	H		H		H		H		H x 6		H x 6			
Antholzer See	11.35		12.35		13.35		14.35		15.35		16.35		17.35		18.35		19.35	Lago di Anterselva
Wildgall	11.36		12.36		13.36		14.36		15.36		16.36		17.36		18.36		19.36	Wildgall
Antholz Obertal, Steinzger	11.38		12.38		13.38		14.38		15.38		16.38		17.38		18.38		19.38	Anterselva di Sopra, Steinzger
Antholz Obertal, Müller	11.40		12.40		13.40		14.40		15.40		16.40		17.40		18.40		19.40	Anterselva di Sopra, Müller
Antholz Obertal, Brücke	*		*		*		*		*		*		*		*		*	Anterselva di Sopra, ponte
Camping Antholz	11.42		12.42		13.42		14.42		15.42		16.42		17.42		18.42		19.42	Camping Anterselva
Antholz Mittertal	11.47	12.17	12.47		13.47		14.47		15.47		16.47		17.47		18.47		19.47	Anterselva di Mezzo
Abzweigung Antholz Mittertal	11.47	12.17	12.47		13.47		14.47		15.47		16.47		17.47		18.47		19.47	Bivio Anterselva di Mezzo
Außerwegger	11.48	12.18	12.48		13.48		14.48		15.48		16.48		17.48		18.48		19.48	Außerwegger
Riepen (Skilift)	11.49	12.19	12.49		13.49		14.49		15.49		16.49		17.49		18.49		19.49	Riepen (Skilift)
Dörfli	11.50	12.20	12.50		13.50		14.50		15.50		16.50		17.50		18.50		19.50	Dörfli
Antholz Niedertal	11.53	12.23	12.53		13.53		14.53		15.53		16.53		17.53		18.53		19.53	Anterselva di Sotto
Bad Salomonsbrunn	11.54	12.24	12.54		13.54		14.54		15.54		16.54		17.54		18.54		19.54	Bagni di Salomone
Niederrasen, Apotheke				13.23		14.32		15.32		16.32		17.32		18.32		19.32		Rasun di Sotto, Farmacia
Gepaiden				13.24		14.29		15.29		16.29		17.29						Gepaiden
Abzweigung Oberrasen	11.58	12.28	12.58		13.58		14.58		15.58		16.58		17.58		18.58		19.58	Bivio Rasun di Sopra
Oberrasen, Heufler																		Rasun di Sopra, Heufler
Oberrasen, Dorfmitte	11.58	12.28	12.58	13.27	13.58	14.27	14.58	15.26	15.58	16.26	16.58	17.26	17.58	18.29	18.58	19.29	19.58	Rasun di Sopra, Paese
Oberrasen, Kirche	11.59	12.29	12.59	13.29	13.59	14.26	14.59	15.26	15.59	16.26	16.59	17.26	17.59	18.29	18.59	19.29	19.59	Rasun di Sopra, Chiesa
Oberrasen, Hauser Kreuz	11.59	12.29	12.59	13.29	13.59	14.26	14.59	15.26	15.59	16.26	16.59	17.26	17.59	18.29	18.59	19.29	19.59	Rasun di Sopra, Hauser Kreuz
Niederrasen, Hinterau	12.00	12.30	13.00	13.30	14.00	14.25	15.00	15.25	16.00	16.25	17.00	17.25	18.00	18.28	19.00	19.28	20.00	Rasun di Sotto, Hinterau
Niederrasen, Rathaus	12.02	12.32	13.02	13.32	14.02	14.23	15.02	15.23	16.02	16.23	17.02	17.23	18.02	18.26	19.02	19.26	20.02	Rasun di Sotto, Municipio
Niederrasen, Joggiler Stöckl	12.02	12.32	13.02	13.32	14.02	14.23	15.02	15.23	16.02	16.23	17.02	17.23	18.02	18.26	19.02	19.26	20.02	Rasun di Sotto, Joggiler Stöckl
Niederrasen, Kreisverkehr	12.03	12.33	13.03	13.33	14.03	14.22	15.03	15.22	16.03	16.22	17.03	17.22	18.03	18.25	19.03	19.25	20.03	Rasun di Sotto, rotatoria
Abzweigung Olang	12.05	12.35	13.05	13.35	14.05	14.35	15.05	15.35	16.05	16.35	17.05	17.35	18.05	18.35	19.05	19.35	20.05	Bivio Valdaora
Bahnhof Olang an	12.09	12.39	13.09	13.39	14.09	14.39	15.09	15.39	16.09	16.39	17.09	17.39	18.09	18.39	19.09	19.39	20.09	Stazione FS Valdaora a.
Abfahrt: Zug nach Franzensfeste	12.15	12.45	13.15	13.45 x	14.15	14.45 x	15.15	15.45 x	16.15	16.45 x	17.15	17.45 x	18.15	18.45	19.15		20.15	Partenza: Treno per Fortezza
Abfahrt: Zug nach Innichen	12.15 x	12.45	13.15 x	13.45	14.15 x	14.45	15.15 x	15.45	16.15 x	16.45	17.15 x	17.45	18.15 x	18.45	19.15 x6	19.45	20.15 x6	Partenza: Treno per San Candido
Mitterolang, Krempe			13.10			14.40	15.10	15.40	16.10	16.40								Valdaora di Mezzo, Krempe
Mitterolang, Rathaus			13.12			14.42	15.12	15.42	16.12	16.42								Valdaora di Mezzo, Municipio
Aufstiegsanlagen Kronplatz			13.18			14.48	15.18	15.48	16.18	16.48								Impianti di risalita Kronplatz

H = Haltestellen werden in anderer Reihenfolge angefahren / le fermate vengono effettuate in un altro ordine

x = an Werktagen / corsa ferialle / on weekdays 6 = außer Samstag / escluso sabato / without Saturday

x = entfällt Samstag, Sonn- und Feiertage ab 02.04. / sospeso sabato e giorni festivi dal 02.04. / suspended on Saturdays and public holidays from 02.04.

■ = an Werktagen am Bahnhof Olang umsteigen / nei giorni feriali cambio bus presso staz. FS Valdaora / on weekdays bus change at the train station Olang





BUS 431: Aufstiegsanlagen Kronplatz > Olang > Rasen > Antholz Impianti di risalita Kronplatz > Valdaora > Rasun > Anterselva

02.12.2023 – 14.04.2024

	A	B	H	H	H	H	H	x	H	+	x 6	C						
Aufstiegsanlagen Kronplatz					9.10	9.40	10.10	10.40	11.10	11.40	12.24		13.10		14.10	14.40	Impianti di risalita Kronplatz	
Tourist Info Olang					9.13	9.43	10.13	10.43	11.13	11.43	12.27		13.13		14.13	14.43	Tourist Info Valdaora	
Mitterolang Krempe					9.14	9.44	10.14	10.44	11.14	11.44	12.28		13.14		14.14	14.44	Valdaora di Mezzo, Krempe	
Ankunft: Zug von Franzensfeste	7.44	8.14	8.14	8.44	9.14 x	9.44	10.14 x	10.44	11.14 x	11.44		12.44	13.14 x	13.44		14.14 x	14.44	Arrivo: Treno da Fortezza
Ankunft: Zug von Innichen	7.44 x 6	8.14	8.14	8.44 x	9.14	9.44 x	10.14	10.44 x	11.14	11.44 x		12.44 x	13.14	13.44 x		14.14	14.44 x	Arrivo: Treno da San Candido
Bahnhof Olang an	7.48	8.18	8.18	8.48	9.18	9.48	10.18	10.48	11.18	11.48	12.32	12.50	13.18	13.48	14.04	14.18	14.48	Stazione FS Valdaora, a.
Abzweigung Olang	7.50	8.20	8.20	8.50	9.20	9.50	10.20	10.50	11.20	11.50	12.34	12.52	13.20	13.50	14.06	14.20	14.50	Bivio Valdaora
Niederrasen, Kreisverkehr	7.52	8.22	8.33	8.52	9.33	9.52	10.33	10.52	11.33	11.52	12.36	12.54	13.33	13.52	14.08	14.22	14.52	Rasun di Sotto, rotatoria
Niederrasen, Joggiler Stöckl	7.52	8.23	8.32	8.52	9.32	9.52	10.32	10.52	11.32	11.52	12.36	12.54	13.32	13.52	14.08	14.22	14.52	Rasun di Sotto, Joggiler Stöckl
Niederrasen, Rathaus	7.53	8.23	8.32	8.53	9.32	9.53	10.32	10.53	11.32	11.53	12.37	12.55	13.32	13.53	14.08	14.23	14.53	Rasun di Sotto, Municipio
Niederrasen, Hinterau	7.53	8.24	8.31	8.53	9.31	9.53	10.31	10.53	11.31	11.53	12.37	12.55	13.31	13.53	14.09	14.23	14.53	Rasun di Sotto, Hinterau
Oberrasen, Hauser Kreuz	7.54	8.25	8.30	8.54	9.30	9.54	10.30	10.54	11.30	11.54	12.38	12.56	13.30	13.54	14.09	14.24	14.54	Rasun di Sopra, Hauser Kreuz
Oberrasen, Kirche	7.56	8.26	8.29	8.56	9.29	9.56	10.29	10.56	11.29	11.56	12.40	12.58	13.29	13.56	14.10	14.26	14.56	Rasun di Sopra, Chiesa
Oberrasen, Dorfmitte	7.56	8.26	8.27	8.56	9.27	9.56	10.27	10.56	11.27	11.56	12.40	12.58	13.27	13.56	14.10	14.26	14.56	Rasun di Sopra, Paese
Oberrasen, Heufler			8.27		9.27		10.27		11.27				13.27			14.26	14.57	Rasun di Sopra, Heufler
Gepaiden			8.24		9.24		10.24		11.24				13.24			14.29	14.59	Gepaiden
Niederrasen, Apotheke			8.23		9.23		10.23		11.23				13.23			14.28		Rasun di Sotto, Farmacia
Abzweigung Oberrasen	7.57	8.28		8.57		9.57		10.57		11.57	12.41	12.59		13.57	14.11			Bivio Rasun di Sopra
Bad Salomonsbrunn	8.00	8.30		9.00		10.00		11.00		12.00	12.44	13.02		14.00	14.13			Bagni di Salomone
Antholz Niedertal	8.02	8.32		9.02		10.02		11.02		12.02	12.46	13.04		14.02	14.15			Anterselva di Sotto
Dörfel	8.03	8.33		9.03		10.03		11.03		12.03	12.47	13.05		14.03	14.16			Dörfel
Riepen (Skilift)	8.04	8.34		9.04		10.04		11.04		12.04	12.48	13.06		14.04	14.17			Riepen (Skilift)
Außenwegger	8.05	8.35		9.05		10.05		11.05		12.05	12.49	13.07		14.05	14.18			Außenwegger
Abzweigung Antholz Mittertal	8.06	8.36		9.06		10.06		11.06		12.06	12.50	13.08		14.06	14.19			Bivio Anterselva di Mezzo
Antholz Mittertal	7.47	8.07	8.37	9.07		10.07		11.07		12.07	12.51	13.09		14.07	14.20			Anterselva di Mezzo
Camping Antholz	7.49	8.09	8.39	9.09		10.09		11.09		12.09		13.11		14.09				Camping Anterselva
Antholz Obertal, Brücke	*	*	*		*			*		*				*				Anterselva di Sopra, ponte
Antholz Obertal, Müller	7.50	8.10	8.40	9.10		10.10		11.10		12.10		13.12		14.10				Anterselva di Sopra, Müller
Antholz Obertal, Steinzger	7.52	8.12	8.42	9.12		10.12		11.12		12.12		13.14		14.12				Anterselva di Sopra, Steinzger
Wildgall	7.53	8.13	8.43	9.13		10.13		11.13		12.13		13.15		14.13				Wildgall
Antholzer See	7.56	8.16	8.46	9.16		10.16		11.16		12.16		13.18		14.16				Lago di Anterselva

A = 09.12.2023 – 07.04.2024 **B** = 16.12.2023 – 10.03.2024 **C** = 23.12.2023 – 17.03.2024 * = Bedarfshaltestelle / fermata facoltativa / Optional stop
x = an Werktagen / corsa feriale / on weekdays **H** = Haltestellen werden in anderer Reihenfolge angefahren / le fermate vengono effettuate in un altro ordine
6 = außer Samstag / escluso sabato / without Saturday **+** = SA, SO und Feiertage / SA, DO e festivi / Sat, Sun, holiday
x = entfällt Samstag, Sonn- und Feiertage ab 02.04. / sospeso sabato e giorni festivi dal 02.04. / suspended on Saturdays and public holidays from 02.04.

Antholz **Rasen**
Anterselva **Rasun**



BUS 431: Aufstiegsanlagen Kronplatz > Olang > Rasen > Antholz

02.12.2023 – 14.04.2024

Impianti di risalita Kronplatz > Valdaora > Rasun > Anterselva

			B	C		B	C		A	N		x 6		x 6	x				
Aufstiegsanlagen Kronplatz	14.40	15.10	15.10	15.40	15.40	16.10	16.10	16.30	16.40	17.10	17.10	17.30					Impianti di risalita Kronplatz		
Tourist Info Olang	14.43	15.13	15.13	15.43	15.43	16.13	16.13	16.33	16.43	17.13	17.13	17.33				19.36	Tourist Info Valdaora		
Mitterolang Krempe	14.44	15.14	15.14	15.44	15.44	16.14	16.14	16.34	16.44	17.14	17.14	17.34				19.37	Valdaora di Mezzo, Krempe		
Ankunft: Zug von Franzensfeste	14.44	15.14	x 15.14	x 15.44	15.44	16.14	x 16.14		16.44	x 17.14	x 17.14		17.44	18.14	18.44	19.14	19.44	20.14	Arrivo: Treno da Fortezza
Ankunft: Zug von Innichen	14.44	x 15.14	15.14	15.44	x 15.44	x 16.14	16.14		16.44	x 17.14	17.14		17.44	x 18.14	18.44	x 19.14		20.14	Arrivo: Treno da San Candido
Bahnhof Olang an	14.48	15.18	15.18	15.48	15.48	16.18	16.18	16.38	16.48	17.18	17.18	17.38	17.48	18.21	18.48	19.21	19.48	20.18	Stazione FS Valdaora, a.
Abzweigung Olang	14.50	15.20	15.20	15.50	15.50	16.20	16.20	16.40	16.50	17.20	17.20	17.40	17.50	18.23	18.50	19.23	19.50	20.20	Bivio Valdaora
Niederrasen, Kreisverkehr	14.52	15.22	15.22	15.52	15.52	16.22	16.22	16.42	16.52	17.22	17.22	17.42	17.52	18.25	18.52	19.25	19.52	20.22	Rasun di Sotto, rotatoria
Niederrasen, Joggiler Stöckl	14.52	15.23	15.23	15.52	15.52	16.23	16.23	16.43	16.52	17.23	17.23	17.43	17.52	18.26	18.52	19.26	19.52	20.22	Rasun di Sotto, Joggiler Stöckl
Niederrasen, Rathaus	14.53	15.23	15.23	15.53	15.53	16.23	16.23	16.43	16.53	17.23	17.23	17.43	17.53	18.26	18.53	19.26	19.53	20.23	Rasun di Sotto, Municipio
Niederrasen, Hinteraue	14.53	15.24	15.24	15.54	15.53	16.24	16.24	16.44	16.53	17.24	17.24	17.44	17.53	18.28	18.53	19.27	19.53	20.23	Rasun di Sotto, Hinteraue
Oberrasen, Hauser Kreuz	14.54	15.25	15.25	15.55	15.54	16.25	16.25	16.45	16.54	17.25	17.25	17.45	17.54	18.29	18.54	19.28	19.54	20.24	Rasun di Sopra, Hauser Kreuz
Oberrasen, Kirche	14.56	15.26	15.26	15.56	15.56	16.26	16.26	16.46	16.56	17.26	17.26	17.46	17.56	18.29	18.56	19.29	19.56	20.26	Rasun di Sopra, Chiesa
Oberrasen, Dorfmitte	14.56	15.26	15.26	15.56	15.56	16.26	16.26	16.46	16.56	17.26	17.26	17.46	17.56	18.30	18.56	19.29	19.56	20.26	Rasun di Sopra, Paese
Oberrasen, Heufler		15.27				16.27		16.47		17.27		17.47			19.30				Rasun di Sopra, Heufler
Gepaiden		15.29		15.59		16.29		16.49		17.29		17.49							Gepaiden
Niederrasen, Apotheke																			Rasun di Sotto, Farmacia
Abzweigung Oberrasen	14.57		15.28		15.57		16.28		16.57		17.28		17.57		18.57		19.57	20.27	Bivio Rasun di Sopra
Bad Salomonsbrunn	15.00		15.30		16.00		16.30		17.00		17.30		18.00		19.00		20.00	20.30	Bagni di Salomone
Antholz Niedertal	15.02		15.32		16.02		16.32		17.02		17.32		18.02		19.02		20.02	20.32	Anterselva di Sotto
Dörfli	15.03		15.33		16.03		16.33		17.03		17.33		18.03		19.03		20.03	20.33	Dörfli
Riepen (Skilift)	15.04		15.34		16.04		16.34		17.04		17.34		18.04		19.04		20.04	20.34	Riepen (Skilift)
Außerweger	15.05		15.35		16.05		16.35		17.05		17.35		18.05		19.05		20.05	20.35	Außerweger
Abzweigung Antholz Mittertal	15.06		15.36		16.06		16.36		17.06		17.36		18.06		19.06		20.06	20.36	Bivio Anterselva di Mezzo
Antholz Mittertal	15.07		15.37		16.07		16.37		17.07		17.37		18.07		19.07		20.07	20.37	Anterselva di Mezzo
Camping Antholz	15.09		15.39		16.09		16.39		17.09		17.39		18.09		19.09		20.09		Camping Anterselva
Antholz Obertal, Brücke	*		*		*		*		*		*		*		*		*		Anterselva di Sopra, ponte
Antholz Obertal, Müller	15.10		15.40		16.10		16.40		17.10		17.40		18.10		19.10		20.10		Anterselva di Sopra, Müller
Antholz Obertal, Steinzger	15.12		15.42		16.12		16.42		17.12		17.42		18.12		19.12		20.12		Anterselva di Sopra, Steinzger
Wildgall	15.13		15.43		16.13		16.43		17.13		17.43		18.13		19.13		20.13		Wildgall
Antholzer See	15.16		15.46		16.16		16.46		17.16		17.46		18.16		19.16		20.16		Lago di Anterselva

A = 09.12.2023 – 07.04.2024 B = 16.12.2023 – 10.03.2024 C = 23.12.2023 – 17.03.2024 N = fährt weiter bis Neuhäusern / prosegue per Nove Case

x = an Werktagen / corsa feriali / on weekdays G = außer Samstag / escluso sabato / without Saturday * = Bedarfshaltestelle / fermata facoltativa / Optional stop

x = entfällt Samstag, Sonn- und Feiertage ab 02.04. / sospeso sabato e giorni festivi dal 02.04. / suspended on Saturdays and public holidays from 02.04.

■ = an Werktagen am Bahnhof Olang umsteigen / nei giorni feriali cambio bus presso staz. FS Valdaora / on weekdays bus change at the train station Olang





BUS 435.1: Citybus Olang / Citybus Valdaora

25.11.2023 – 14.04.2024

	x	x	x	x	x									x	
Bahnhof Olang	05.18	05.48	06.18	06.48	07.18	07.48	08.18	08.48	09.18	09.48	10.18	10.48	11.18	11.48	Stazione di Valdaora
Fernheizwerk Olang	05.19	05.49	06.19	06.49	07.19	07.49	08.19	08.49	09.19	09.49	10.19	10.49	11.19	11.49	Teleriscaldamento Valdaora
Olang, Schwimmbad	05.19	05.49	06.19	06.49	07.19	07.49	08.19	08.49	09.19	09.49	10.19	10.49	11.19	11.49	Valdaora, Piscina
Abzweigung Niederolang	05.20	05.50	06.20	06.50	07.20	07.50	08.20	08.50	09.20	09.50	10.20	10.50	11.20	11.50	Bivio Valdaora di Sotto
Niederolang, Oberrain	05.21	05.51	06.21	06.51	07.21	07.51	08.21	08.51	09.21	09.51	10.21	10.51	11.21	11.51	Valdaora di Sotto, Oberrain
Mitterolang, Pichlstraße	05.22	05.52	06.22	06.52	07.22	07.52	08.22	08.52	09.22	09.52	10.22	10.52	11.22	11.52	Valdaora di Mezzo, Via Pichl
Mitterolang, Rathaus	05.23	05.53	06.23	06.53	07.23	07.53	08.23	08.53	09.23	09.53	10.23	10.53	11.23	11.53	Valdaora di Mezzo, Municipio
Mittelschule Olang	05.24	05.54	06.24	06.54	07.24	07.54	08.24	08.54	09.24	09.54	10.24	10.54	11.24	11.54	Scuola Media Valdaora
Kids Area - Panorama	05.26	05.56	06.26	06.56	07.26	07.56	08.26	08.56	09.26	09.56	10.26	10.56	11.26	11.56	Kids Area - Panorama
Oberolang, Winkelwiese	05.27	05.57	06.27	06.57	07.27	07.57	08.27	08.57	09.27	09.57	10.27	10.57	11.27	11.57	Valdaora di Sopra, Winkelwiese
Oberolang, Schule	05.28	05.58	06.28	06.58	07.28	07.58	08.28	08.58	09.28	09.58	10.28	10.58	11.28	11.58	Valdaora di Sopra, Scuola
Oberolang, Seefeld	05.29	05.59	06.29	06.59	07.29	07.59	08.29	08.59	09.29	09.59	10.29	10.59	11.29	11.59	Valdaora di Sopra, Seefeld
Oberolang, Kirchgasse	05.30	06.00	06.30	07.00	07.30	08.00	08.30	09.00	09.30	10.00	10.30	11.00	11.30	12.00	Valdaora di Sopra, Vicolo della Chiesa
Oberolang	05.32	06.02	06.32	07.02	07.32	08.02	08.32	09.02	09.32	10.02	10.32	11.02	11.32	12.02	Valdaora di Sopra
Mitterolang, Rathaus	05.35	06.05	06.35	07.05	07.35	08.05	08.35	09.05	09.35	10.05	10.35	11.05	11.35	12.05	Valdaora di Mezzo, Municipio
Mitterolang, Pichlstraße	05.36	06.06	06.36	07.06	07.36	08.06	08.36	09.06	09.36	10.06	10.36	11.06	11.36	12.06	Valdaora di Mezzo, Via Pichl
Niederolang, Oberrain	05.38	06.08	06.38	07.08	07.38	08.08	08.38	09.08	09.38	10.08	10.38	11.08	11.38	12.08	Valdaora di Sotto, Oberrain
Abzweigung Niederolang	05.39	06.09	06.39	07.09	07.39	08.09	08.39	09.09	09.39	10.09	10.39	11.09	11.39	12.09	Bivio Valdaora di Sotto
Fernheizwerk Olang	05.40	06.10	06.40	07.10	07.40	08.10	08.40	09.10	09.40	10.10	10.40	11.10	11.40	12.10	Teleriscaldamento Valdaora
Bahnhof Olang	05.41	06.11	06.41	07.11	07.41	08.11	08.41	09.11	09.41	10.11	10.41	11.11	11.41	12.11	Stazione di Valdaora

Zug nach Franzensfeste	5.45 6	6.15	6.45 6	7.15	7.45 6	8.15	8.45 6	9.15	9.45 6	10.15	10.45 6	11.15	11.45 6	12.15	Treno per Forzezza
Zug nach Innichen			6.45	7.15 6	7.45	8.15	8.45	9.15 6	9.45	10.15 6	10.45	11.15 6	11.45	12.15 6	Treno per S. Candido

x = an Werktagen / corsa feriale / on weekdays

6 = an Werktagen außer Samstag / giorni feriali escluso sabato / weekdays except Saturday

6 = entfällt Samstag und Sonn- und Feiertagen ab 6 Apr / sospeso sabato e giorni festivi dal 6 apr / suspended on Saturday, Sundays and public holidays from 6 Apr



BUS 435.1: Citybus Olang / Citybus Valdaora

25.11.2023 – 14.04.2024

	x	x										x	x	x		
Bahnhof Olang	12.18	12.48	13.18	13.48	14.18	14.48	15.18	15.48	16.18	16.48	17.18	17.48	18.18	18.48	19.18	Stazione di Valdaora
Fernheizwerk Olang	12.19	12.49	13.19	13.49	14.19	14.49	15.19	15.49	16.19	16.49	17.19	17.49	18.19	18.49	19.19	Teleriscaldamento Valdaora
Olang, Schwimmbad	12.19	12.49	13.19	13.49	14.19	14.49	15.19	15.49	16.19	16.49	17.19	17.49	18.19	18.49	19.19	Valdaora, Piscina
Abzweigung Niederolang	12.20	12.50	13.20	13.50	14.20	14.50	15.20	15.50	16.20	16.50	17.20	17.50	18.20	18.50	19.20	Bivio Valdaora di Sotto
Niederolang, Oberrain	12.21	12.51	13.21	13.51	14.21	14.51	15.21	15.51	16.21	16.51	17.21	17.51	18.21	18.51	19.21	Valdaora di Sotto, Oberrain
Mitterolang, Pichlstraße	12.22	12.52	13.22	13.52	14.22	14.52	15.22	15.52	16.22	16.52	17.22	17.52	18.22	18.52	19.22	Valdaora di Mezzo, Via Pichl
Mitterolang, Rathaus	12.23	12.53	13.23	13.53	14.23	14.53	15.23	15.53	16.23	16.53	17.23	17.53	18.23	18.53	19.23	Valdaora di Mezzo, Municipio
Mittelschule Olang	12.24	12.54	13.24	13.54	14.24	14.54	15.24	15.54	16.24	16.54	17.24	17.54	18.24	18.54	19.24	Scuola Media Valdaora
Kids Area - Panorama	12.26	12.56	13.26	13.56	14.26	14.56	15.26	15.56	16.26	16.56	17.26	17.56	18.26	18.56	19.26	Kids Area - Panorama
Oberolang, Winkelwiese	12.27	12.57	13.27	13.57	14.27	14.57	15.27	15.57	16.27	16.57	17.27	17.57	18.27	18.57	19.27	Valdaora di Sopra, Winkelwiese
Oberolang, Schule	12.28	12.58	13.28	13.58	14.28	14.58	15.28	15.58	16.28	16.58	17.28	17.58	18.28	18.58	19.28	Valdaora di Sopra, Scuola
Oberolang, Seefeld	12.29	12.59	13.29	13.59	14.29	14.59	15.29	15.59	16.29	16.59	17.29	17.59	18.29	18.59	19.29	Valdaora di Sopra, Seefeld
Oberolang, Kirchgasse	12.30	13.00	13.30	14.00	14.30	15.00	15.30	16.00	16.30	17.00	17.30	18.00	18.30	19.00	19.30	Valdaora di Sopra, Vicolo della Chiesa
Oberolang	12.32	13.02	13.32	14.02	14.32	15.02	15.32	16.02	16.32	17.02	17.32	18.02	18.32	19.02	19.32	Valdaora di Sopra
Mitterolang, Rathaus	12.35	13.05	13.35	14.05	14.35	15.05	15.35	16.05	16.35	17.05	17.35	18.05	18.35	19.05	19.35	Valdaora di Mezzo, Municipio
Mitterolang, Pichlstraße	12.36	13.06	13.36	14.06	14.36	15.06	15.36	16.06	16.36	17.06	17.36	18.06	18.36	19.06	19.36	Valdaora di Mezzo, Via Pichl
Niederolang, Oberrain	12.38	13.08	13.38	14.08	14.38	15.08	15.38	16.08	16.38	17.08	17.38	18.08	18.38	19.08	19.38	Valdaora di Sotto, Oberrain
Abzweigung Niederolang	12.39	13.09	13.39	14.09	14.39	15.09	15.39	16.09	16.39	17.09	17.39	18.09	18.39	19.09	19.39	Bivio Valdaora di Sotto
Fernheizwerk Olang	12.40	13.10	13.40	14.10	14.40	15.10	15.40	16.10	16.40	17.10	17.40	18.10	18.40	19.10	19.40	Teleriscaldamento Valdaora
Bahnhof Olang	12.41	13.11	13.41	14.11	14.41	15.11	15.41	16.11	16.41	17.11	17.41	18.11	18.41	19.11	19.41	Stazione di Valdaora

Zug nach Franzensfeste	12.45 6	13.15	13.45 6	14.15	14.45 6	15.15	15.45 6	16.15	16.45 6	17.15	17.45 6	18.15	18.45	19.15		Treno per Forzezza
Zug nach Innichen	12.45	13.15 6	13.45	14.15 6	15.45	15.15 6	15.45	16.15 6	16.45	17.15 6	17.45	18.15 6	18.45	19.15 6	19.45	Treno per S. Candido

x = an Werktagen / corsa feriale / on weekdays

6 = an Werktagen außer Samstag / giorni feriali escluso sabato / weekdays except Saturday

6 = entfällt Samstag und Sonn- und Feiertagen ab 6 Apr / sospeso sabato e giorni festivi dal 6 apr / suspended on Saturday, Sundays and public holidays from 6 Apr



BUS 435.2: Citybus Olang / Citybus Valdaora

25.11.2023 – 14.04.2024

	x	x	x	x		x		x		x			x	
Niederolang, Pfarrbäck			07.24	08.04	08.24	09.04	09.24	10.04	10.24	11.04		11.24	12.04	Valdaora di Sotto, Pfarrbäck
Niederolang, Erlenweg			07.26	08.06	08.26	09.06	09.26	10.06	10.26	11.06		11.26	12.06	Valdaora di Sotto, Via Erlen
Abzweigung Niederolang			07.27	08.07	08.27	09.07	09.27	10.07	10.27	11.07		11.27	12.07	Bivio Valdaora di Sotto
Fernheizwerk Olang			07.28	08.08	08.28	09.08	09.28	10.08	10.28	11.08		11.28	12.08	Teleriscaldamento Valdaora
Bahnhof Olang	6.47		07.29	08.09	08.29	09.09	09.29	10.09	10.29	11.09		11.29	12.09	Stazione di Valdaora
Mitterolang, Rathaus	6.49		07.31		08.31		09.31		10.31			11.31		Valdaora di Mezzo, Municipio
Olang, Gassl	6.52		07.34		08.34		09.34		10.34			11.34		Valdaora, Casola
Olang, Umlaufbahn	6.53		07.35		08.35		09.35		10.35			11.35		Valdaora, Cabinovia
Olang, Hossler	6.54		07.36		08.36		09.36		10.36			11.36		Valdaora, Hossler
Geiselsberg, Prackenberg	6.55		07.37		08.37		09.37		10.37			11.37		Sorafurcia, Via Pracken
Geiselsberg, Mitterhof	6.56		07.38		08.38		09.38		10.38			11.38		Sorafurcia, Mitterhof
Geiselsberg Feuerwehr	6.58		07.40		08.40		09.40		10.40			11.40		Sorafurcia, VVFF
Geiselsberg, Eggerweg			07.42		08.42		09.42		10.42			11.42		Sorafurcia, Via Egger
Geiselsberg, Eggerweg			07.46		08.46		09.46		10.46			11.46		Sorafurcia, Via Egger
Geiselsberg, Feuerwehr	7.00		07.48		08.48		09.48		10.48			11.48		Sorafurcia, VVFF
Geiselsberg, Mitterhof	7.02		07.50		08.50		09.50		10.50			11.50		Sorafurcia, Mitterhof
Geiselsberg, Prackenberg	7.03		07.51		08.51		09.51		10.51			11.51		Sorafurcia, Via Pracken
Olang, Hossler	7.04		07.52		08.52		09.52		10.52			11.52		Valdaora, Hossler
Olang, Umlaufbahn	7.06		07.54		08.54		09.54		10.54			11.54		Valdaora, Cabinovia
Olang, Gassl	7.06		07.54		08.54		09.54		10.54			11.54		Valdaora, Casola
Mitterolang, Rathaus	7.09		07.57		08.57		09.57		10.57			11.57		Valdaora di Mezzo, Municipio
Bahnhof Olang	7.11	07.18	07.59	08.18	08.59	09.18	09.59	10.18	10.59		11.18	11.59	12.18	Stazione di Valdaora
Fernheizwerk Olang		07.19	08.00	08.19	09.00	09.19	10.00	10.19	11.00		11.19	12.00	12.19	Teleriscaldamento Valdaora
Abzweigung Niederolang		07.20	08.01	08.20	09.01	09.20	10.01	10.20	11.01		11.20	12.01	12.20	Bivio Valdaora di Sotto
Niederolang, Kirche		07.21	08.02	08.21	09.02	09.21	10.02	10.21	11.02		11.21	12.02	12.21	Valdaora di Sotto, Chiesa
Niederolang, Pfarrbäck		07.23	08.04	08.23	09.04	09.23	10.04	10.23	11.04		11.23	12.04	12.23	Valdaora di Sotto, Pfarrbäck

x = an Werktagen / corsa feriale / on weekdays



BUS 435.2: Citybus Olang / Citybus Valdaora

25.11.2023 – 14.04.2024

	x	x	sonn		x		x		x		x	x	x			
Niederolang, Pfarrbäck	12.47	13.47		14.24	15.04	15.24	16.04	16.24	17.04	17.24	18.04	x	18.24	19.04	19.24	Valdaora di Sotto, Pfarrbäck
Niederolang, Erlenweg	12.49	13.49		14.26	15.06	15.26	16.06	16.26	17.06	17.26	18.06		18.26	19.06	19.26	Valdaora di Sotto, Via Erlen
Abzweigung Niederolang	12.50	13.50		14.27	15.07	15.27	16.07	16.27	17.07	17.27	18.07		18.27	19.07	19.27	Bivio Valdaora di Sotto
Fernheizwerk Olang	12.51	13.51		14.28	15.08	15.28	16.08	16.28	17.08	17.28	18.08		18.28	19.08	19.28	Teleriscaldamento Valdaora
Bahnhof Olang	12.52	13.52		14.29	15.09	15.29	16.09	16.29	17.09	17.29	18.09		18.29	19.09	19.29	Stazione di Valdaora
Mitterolang, Rathaus	12.54	13.54		14.31		15.31		16.31		17.31			18.31		19.31	Valdaora di Mezzo, Municipio
Olang, Casola	12.57	13.57		14.34		15.34		16.34		17.34			18.34		19.34	Valdaora, Casola
Olang, Umlaufbahn	12.58	13.58		14.35		15.35		16.35		17.35			18.35		19.35	Valdaora, Cabinovia
Olang, Hossler	12.59	13.59		14.36		15.36		16.36		17.36			18.36		19.36	Valdaora, Hossler
Geiselsberg, Prackenweg	13.00	14.00		14.37		15.37		16.37		17.37			18.37		19.37	Sorafurcia, Via Pracken
Geiselsberg, Mitterhof	13.01	14.01		14.38		15.38		16.38		17.38			18.38		19.38	Sorafurcia, Mitterhof
Geiselsberg	13.03	14.03		14.40		15.40		16.40		17.40			18.40		19.40	Sorafurcia
Geiselsberg, Eggenweg	13.05	14.05		14.42		15.42		16.42		17.42			18.42		19.42	Sorafurcia, Via Egger
Geiselsberg, Eggenweg	13.05	14.05		14.46		15.46		16.46		17.46			18.46		19.46	Sorafurcia, Via Egger
Geiselsberg	13.07	14.07		14.48		15.48		16.48		17.48			18.48		19.48	Sorafurcia
Geiselsberg, Mitterhof	13.09	14.09		14.50		15.50		16.50		17.50			18.50		19.50	Sorafurcia, Mitterhof
Geiselsberg, Prackenweg	13.10	14.10		14.51		15.51		16.51		17.51			18.51		19.51	Sorafurcia, Via Pracken
Olang, Hossler	13.11	14.11		14.52		15.52		16.52		17.52			18.52		19.52	Valdaora, Hossler
Olang, Umlaufbahn	13.13	14.13		14.54		15.54		16.54		17.54			18.54		19.54	Valdaora, Cabinovia
Olang, Casola	13.13	14.13		14.54		15.54		16.54		17.54			18.54		19.54	Valdaora, Casola
Mitterolang, Rathaus	13.16	14.16		14.57		15.57		16.57		17.57			18.57		19.57	Valdaora di Mezzo, Municipio
Bahnhof Olang	13.18	14.18	14.18	14.59	15.18	15.59	16.18	16.59	17.18	17.59		18.18	18.59	19.18		Stazione di Valdaora
Fernheizwerk Olang	13.19	14.19	14.19	15.00	15.19	16.00	16.19	17.00	17.19	18.00		18.19	19.00	19.19		Teleriscaldamento Valdaora
Abzweigung Niederolang	13.20	14.20	14.20	15.01	15.20	16.01	16.20	17.01	17.20	18.01		18.20	19.01	19.20		Bivio Valdaora di Sotto
Niederolang, Kirche	13.21	14.21	14.21	15.02	15.21	16.02	16.21	17.02	17.21	18.02		18.21	19.02	19.21		Valdaora di Sotto, Chiesa
Niederolang, Pfarrbäck	13.23	14.23	14.23	15.04	15.23	16.04	16.23	17.04	17.23	18.04		18.23	19.04	19.23		Valdaora di Sotto, Pfarrbäck

x = an Werktagen / corsa feriale / on weekdays

sonn = an Feiertagen / nei giorni festivi / runs on public holidays

» La fiaccolata più lunga delle Alpi

» Die längste Fackelabfahrt der Alpen

La Fiaccolata & LASERSHOW

31/12/2023

alle ore 18:00 - um 18:00 Uhr

Stazione a valle - Talstation - Valley station

OLANG 1+2

**BIG NEW YEAR'S
EVE PARTY**
+ @GASSL



SHUTTLE

OLANG / VALDAORA BUS 21	18.00 Uhr
Hotel Fameli	17:36
Kids Area - Panorama	17:37
App. Hotel Winklwiase	17:38
Schule / Scuola	17:39
Brücke Oberolang	17:40
Ponte Valdaora di Sopra	17:41
Hotel Mirabell	17:42
Tourist Info	17:44
Garni Felder	17:45

OLANG / VALDAORA BUS 22	18.00 Uhr
Ortsausgang n. Niederolang	17:20
Uscita paese Valdaora di Sotto	17:21
Garni Niedermair	17:21
Pfarrbäck	17:27
Hotel Kronplatz	17:30
Hotel Astor	17:31
Hotel Scherer	17:32
Hotel Pörnbacher	17:34
Bahnhof Olang / Stazione FS Valdaora	17:35
Hotel Alp Cran Moarhof	17:37
Tourist Info	17:38

RASEN / RASUN	18.00 Uhr
Gepaiden	17:21
Oberrasen, Heufler / Rasun di Sopra, Heufler	17:25
Oberrasen, Dorfmitte / Rasun di Sopra, Paese	17:26
Oberrasen, Kirche / Rasun di Sopra, Chiesa	17:27
Oberrasen, Hauser Kreuz	17:28
Rasun di Sopra, Hauser Kreuz	17:28
Niederrasen, Hinterauve	17:29
Rasun di Sotto, Hinterauve	17:29
Niederrasen, RathausRasun di Sotto, Municipio	17:30
Niederrasen, Joggiler Stöckl	17:31
Rasun di Sotto, Joggiler Stöckl	17:31
Niederrasen, Kreisverkehr	17:32
Rasun di Sotto, rotatoria	17:32
Bahnhof Olang / Stazione FS Valdaora	17:41
Tourist Info Olang / Valdaora	17:44

ANTHOLZ / ANTERSELVA	18.00 Uhr
Antholzer See	17:00
Lago di Anterselva	17:00
Wildgall	17:01
Antholz Obertal, Steinzger	17:03
Anterselva di Sopra, Steinzger	17:03
Antholz Obertal, Müller	17:05
Anterselva di Sopra, Müller	17:05
Camping Antholz / Camping Anterselva	17:07
Antholz Mittertal / Anterselva di Mezzo	17:12
Außerweger	17:13
Riepen (Skilift)	17:14
Dörfli	17:15
Antholz Niedertal / Anterselva di Sotto	17:18
Bad Salomonsbrunn / Bagni Salomone	17:19

Rückfahrt / ritorno / return: ore 19.00 Uhr

HIGHLIGHTS OLANG VALDAORA

i TOURIST INFO
Florianiplatz 19
Piazza Floriani 19
Tel. +39 0474 496 277
info@olang.com
www.olang.com
olang.guestnet.info

Bruneck / Brunico

Lichterzoo
»dolomites.light.zoo«



Mitterolang
Valdaora di Mezzo




**Kids Area
Panorama**

**OLANG
VALDAORA**

**ANTHOLZ-RASEN
ANTERSELVA-RASUN**

Oberolang
Valdaora di Sopra



**Rodelbahn Brunst
Pista da slittino Brunst
Toboggan Run Brunst**

**Langlaufloipen
Sci di fondo
Cross country skiing**



**Skilift Riepen
Sciovia Riepen
Ski lift Riepen**



Südtirol Arena Alto Adige



**Antholzer See
Lago di Anterselva
Lake Antholz**

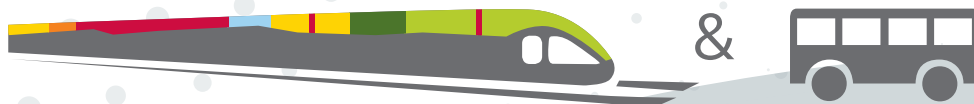


HIGHLIGHTS ANTHOLZERTAL VALLE ANTERSELVA

i TOURIST INFO
Niederrasner Str. 35 F
Via Rasun di Sotto 35 F
Tel. +39 0474 496 269
info@antholzertal.com
www.antholzertal.com
antholzertal.guestnet.info

Welsberg / Monguefio

Ins Urlaubsvergnügen mit In vacanza con – On vacation with



www.sadigit.com



Winter
2023/24
free
mobility



Als Gast eines **Mitgliedsbetriebes des Tourismusvereins** erhalten Sie bei Ankunft den **GUEST PASS**. Mit dieser Gästekarte haben Sie, auf Einladung Ihres Gastgebers, die Berechtigung zur unbegrenzten Nutzung der **Skibusse im Pustertal**, sowie aller **öffentlichen Verkehrsmittel** (inkl. der regionalen Bahn) **in ganz Südtirol**.

Come ospite in una **struttura associata all'Associazione Turistica**, riceverete all'arrivo il **GUEST PASS** offerto dal vostro albergatore. Questa tessera consente di viaggiare sugli **skibus di tutta la Val Pusteria** e su tutti gli altri mezzi di **trasporto pubblico** (compresi i treni regionali) **in tutto l'Alto Adige**.

If you are staying in an **accommodation that is a member of the local tourist office**, you receive the **GUEST PASS free of charge**. The pass enables you to use all **ski buses in the Val Pusteria / Pustertal valley** as well as the **public transportation** (including regional trains) **throughout South Tyrol**.

Entwertung GUEST PASS

Das Ticket ist im Bus und vor jeder Zugfahrt zu entwerten. Es ist nur mit Eintrag des Namens des Gastes und der Aufenthaltsdauer auf der Rückseite gültig.

Convalida GUEST PASS

Il biglietto deve essere obliterato ogni volta in autobus o prima di ogni viaggio in treno. È valido solo se sul retro viene indicato il nome dell'ospite e la data della permanenza.

Validation GUEST PASS

The ticket must be validated on the bus and before each train ride. It is only valid once the guest's name and period of stay is indicated on the rear side of the card.



APP
Südtirol Mobil
Alto Adige Mobilità



Raiffeisen
Raiffeisenkasse Bruneck
Cassa Raiffeisen di Brunico



Olang
Valdaora



Antholzertal
Valle Anterselva