












# ALMEN MALGHE CABINS



**Antholzertal**  
Valle Anterselva

## HOCHRAUTALM MALGA HOCHRAUT 1.643 m + 39 347 1137745

	Oberrasen   Rasun di Sopra		5, 20, 31, 31A
	1,5 h ab/da/from Oberrasen   Rasun di Sopra 1,0 h ab/da/from Mudler		600 m ab/da/from Oberrasen   Rasun di Sopra 100 m ab/da/from Mudler
	ab/da/from Mudler		Citybus bis/fino/to Mudler
	via Mudler		Kabel mitbringen   portare il cavo   bring cable
	auf Vorbestellung   su prenotazione   on reservation		<b>Dienstag &amp; Mittwoch</b> <b>Martedì e Mercoledì</b> <b>Tuesday and Wednesday</b>
	<b>15.06. &gt; 27.10.2024</b>		



## HOFSTATT ALM MALGA HOFSTATT 1.350 m + 39 340 0596718

	Antholz Niedertal   Anterselva di Sotto		31B
	0,50 h ab/da/from Parkplatz/parcheggio/parking area Walderhöfe 0,75 h ab/da/from Salomonsbrunn / Bagni di Salomone 0,75 h ab/da/from Fischteich / laghetto per la pesca / fish pond		200 m
	über Forststraße   attraverso la forestale   via forest trail		mäßig schwierig   difficoltà media   average
	Samstags   di sabato   on saturday auf Vorbestellung   su prenotazione   on reservation		Busstop Salomonsbrunn   Bagni di Salomone
	<b>10.05. &gt; 03.11.2024</b>		<b>Montag   Lunedì   Monday</b>



## GRENTE ALM MALGA GRENTE „Messnerwirt“ 2.002 m + 39 349 1370220

	Antholz Mittertal   Anterselva di Mezzo		6
	1,5 h ab/da/from Parkplatz / parcheggio / parking area 2,5 h ab/da/from Antholz Mittertal / Anterselva di Mezzo 2,5 h ab/da/from Antholz Niedertal / Anterselva di Sotto		750 m ab/da/from Parkplatz / parcheggio / parking area 850 m ab/da/from Antholz Mittertal / Anterselva di Mezzo 880 m ab/da/from Antholz Niedertal / Anterselva di Sotto
	über Forststraße   attraverso la forestale   via forest trail anspruchsvoll   impegnativo   demanding		anspruchsvoll   impegnativo   demanding
	<b>Anfang Juni   inizio Giugno   beginning of June</b> <b>&gt; Mitte/Ende Okt. (witterungsbedingt) / metà-fine Ott. (legati al tempo) / middle-end of oct. (due to weather conditions)</b>		Busstop Vierbrunnen Antholz Mittertal   Anterselva di Mezzo
			<b>Montag   Lunedì   Monday</b>



## KUMPFLALM MALGA KUMPFL 1.653 m + 39 333 5473889 + 39 0474 492197

	Antholz Mittertal   Anterselva di Mezzo		6, 12
	1,00 h ab/da/from Eggerhöfe / masi Egger / Egger estates 1,25 h ab/da/from Antholz Mittertal / Anterselva di Mezzo		300 m ab/da/from Eggerhöfe / masi Egger / Egger estate 400 m ab/da/from Antholz Mittertal / Anterselva di Mezzo
	anspruchsvoll   impegnativo   demanding		anspruchsvoll   impegnativo   demanding
	Busstop Antholz Mittertal   Anterselva di Mezzo		<b>Freitag   Venerdì   Fridays</b> (im Juli und August kein Ruhetag) (in luglio e agosto nessun giorno di riposo) (in July and August no day of rest)
	<b>18.05.2024</b> <b>&gt; Ende Oktober   fine Ottobre   end of october</b>		















## BERGERALM MALGA BERGER 1.623 m + 39 345 5949542

	Antholz Mittertal   Anterselva di Mezzo		12, 3
	1,00 h ab/da/from Eggerhöfe   masi Egger   Egger estates 1,25 h ab/da/from Antholz Mittertal   Anterselva di Mezzo		300 m ab/da/from Eggerhöfe   masi Egger   Egger estates 400 m ab/da/from Antholz Mittertal   Anterselva di Mezzo
	anspruchsvoll   impegnativo   demanding		anspruchsvoll   impegnativo   demanding
	Busstop Antholz Mittertal   Anterselva di Mezzo		<b>Mittwoch   Mercoledì   Wednesday</b>
	<b>18.05. - 27.10.2024</b>		



<b>SCHWÖRZALM</b>  <b>MALGA SCHWÖRZ</b>		1.680 m		 + 39 348 8883489	
	Antholz Mittertal   Anterselva di Mezzo		12, 3		
	1,25 h ab/da/from Eggerhöfe   masi Egger   Egger estates 1,50 h ab/da/from Antholz Mittertal   Anterselva di Mezzo		350 m ab/da/from Eggerhöfe   masi Egger   Egger estates 450 m ab/da/from Antholz Mittertal   Anterselva di Mezzo		
	anspruchsvoll   impegnativo   demanding		anspruchsvoll   impegnativo   demanding		
	Busstop Antholz Mittertal   Anterselva di Mezzo		<b>Kein Ruhetag</b> <b>Nessun giorno di riposo</b> No day of rest		
	<b>23.06. - 06.10.2024</b>				

<b>RIESERFERNERHÜTTE</b>  <b>RIF. VEDRETTE DI RIES</b>		2.792 m		 + 39 348 7055051 + 39 0474 492125	
	Antholz Mittertal   Anterselva di Mezzo		3		
	4,00 h ab/da/from Eggerhöfe   masi Egger   Egger estates 4,25 h ab/da/from Antholz Mittertal   Anterselva di Mezzo		1.450 m ab/da/from Eggerhöfe   masi Egger   Egger estates 1.550 m ab/da/from Antholz Mittertal   Anterselva di Mezzo		
	Übernachtungsmöglichkeit possibilità di pernottamento overnight accomodation		Busstop Antholz Mittertal   Anterselva di Mezzo		
	<b>15.06.2024</b> > Ende September   fine Settembre   end of September		<b>Kein Ruhetag   nessun giorno di riposo   no day of rest</b>		

<b>STEINZGER ALM</b>  <b>MALGA STEINZGER</b>		1.894 m		 + 39 338 2399454	
	Antholzer See   Lago di Anterselva   Lake Antholz		7A		
	1,00 h		250 m		
	Staller Sattel Straße, dann weiter über den Forstweg Strada del Passo Stalle, poi proseguire sulla forestale Staller Sattel road, then continue along the forest road		Staller Sattel Straße, dann weiter über den Forstweg Strada del Passo Stalle, poi proseguire sulla forestale Staller Sattel road, then continue along the forest road		
	Busstop Antholzer See   Lago di Anterselva   Lake Antholz		<b>Mittwoch   Mercoledì   Wednesday</b>		
	<b>Pfingsten   Pentecoste</b> > Mitte Oktober   metà Ottobre   middle of October				


<b>AUSSERWEGER HÜTTE</b>  <b>MALGA AUSSERWEGER</b>		1.956 m		 + 39 340 6107743	
<b>Staller Almen   Malghe Stalle   Staller cottages</b>					
	Staller Sattel   Passo Stalle   Staller Saddle		11,113		
	1,5 h ab/dal/from Antholzer See   Lago   Lake 20 min ab/dal/from Staller Sattel   Passo Stalle   Pass		400 m ab/da/from Antholzer See   Lago   Lake -30 m ab/da/from Staller Sattel   Passo   Pass		
	ab/dal/from Staller Sattel   Passo Stalle   Staller Saddle schmaler Steig   sentiero stretto   narrow path		Busstop Antholzer See   Lago Anterselva   Lake Antholz Busstop Obersee		
	Mit Auto erreichbar (Vehrkkehrsregelung beachten!) Accessibile in macchina (Rispettare le regole del traffico!) Reachable by car (Observe traffic regulations!)		Verkehrsregelung beachten! Rispettare le regole del traffico! Observe traffic regulations!		
	Donnerstags   di giovedì   on Thursdays auf Vorbestellung   su prenotazione   on reservation		<b>Mittwoch   Mercoledì   Wednesday</b>		
	<b>21.06.2024 &gt; Ende Sept.   fine sett.   end of Sept.</b>				

<b>HINTERPASSLER HÜTTE</b>  <b>MALGA HINTERPASSLER</b>		2.002 m		 + 39 0474 492153	
<b>Staller Almen   Malghe Stalle   Staller cottages</b>					
	Staller Sattel   Passo Stalle   Staller Saddle		11,113		
	1,5 h ab/da/from Antholzer See   Lago   Lake 20 min ab/da/from Staller Sattel   Passo Stalle   Pass		400 m ab/da/from Antholzer See   Lago   Lake -30 m ab/da/from Staller Sattel   Passo   Pass		
	ab/da/from Staller Sattel   Passo Stalle   Staller Saddle schmaler Steig   sentiero stretto   narrow path		Busstop Antholzer See   Lago di Anterselva Busstop Obersee		
	Mit Auto erreichbar (Vehrkkehrsregelung beachten!) Accessibile in macchina (Rispettare le regole del traffico!) Reachable by car (Observe traffic regulations!)		Verkehrsregelung beachten! Rispettare le regole del traffico! Observe traffic regulations!		
	<b>Mitte Juni   metà Giugno   middle of June</b> > Mitte Oktober   metà Ottobre   middle of October		<b>kein Ruhetag</b> <b>nessun giorno di riposo</b> no day of rest		

# BERGGASTHÄUSER 🏠 AGRITURISMI 🏠 MOUNTAIN INN

**MUDLER** 🏠 Berggasthaus | Ristorante Montagna | Mountain Inn **1.590 m** ☎️ + 39 0474 950036

📍	Niederrasen   Rasun di Sotto * Taisten   Tesido	📍	20, 21
🕒	1,5 h	⬆️⬆️⬆️⬆️⬆️⬆️⬆️⬆️⬆️⬆️	590 m
🚲	via Goste oder/o/ Langegg	🚲	Kabel mitbringen!   portare il cavo!   bring cable!
🚌	Citybus ab/da/from Bahnhof   staz. ferr.   train station Welsberg   Monguelfo	🚗	Mit Auto erreichbar Accessibile in macchina Reachable by car
📅	<b>08.06. &gt; 27.10.2024</b>	🚫	<b>Dienstag   Martedì   Tuesday</b> (im August kein Ruhetag) (in agosto nessun giorno di riposo) (in August no day of rest)



**DORFMÜLLER** 🏠 Hofschenke - Agriturismo **1.154 m** ☎️ + 39 0474 492 165

📍	Antholz Niedertal   Anterselva di Sotto	📍	einfach   facile   easy
🚌	Busstop Dörfel - Antholz Niedertal   Villa - Anterselva di Sotto	🚗	Mit Auto erreichbar Accessibile in macchina Reachable by car
📅	<b>Nur abends geöffnet (ganzjährig); Reservierung erwünscht</b> <b>Aperto solo di sera (tutto l'anno); Prenotazione richiesta</b> <b>Open in the evening (all year round); Reservations desired</b>	🚫	<b>Kein Ruhetag</b> <b>nessun giorno di riposo</b> <b>no day of rest</b>



**EGGERHÖFE** 🏠 MASI EGGER Hofschenke - Agriturismo **1.348 m** ☎️ + 39 0474 493 030

📍	Antholz Mittertal   Anterselva di Mezzo	📍	11
🕒	20 min.	⬆️⬆️⬆️⬆️⬆️⬆️⬆️⬆️⬆️	150 m
🚲	über/atverso/via Fahrstraße   strada asfaltata   driveway	🚲	über/atverso/via Fahrstraße   strada asfaltata   driveway
🚌	Busstop Antholz Mittertal / Anterselva di Mezzo	🚫	<b>Montag   Lunedì   Monday</b> (im Juli und August kein Ruhetag) (in luglio e agosto nessun giorno di riposo) (in July and August no day of rest)
📅	<b>09.05.2024 &gt; Ende Okt.   fine Ott.   end of Oct.</b>		
























**ALPENGASTHAUS OBERSEE** 🏠 RIF. OBERSEE **2.020 m** ☎️ + 43 680 1182971  
☎️ + 39 344 1339522

📍	Staller Sattel   Passo Stalle   Staller Saddle * Obersee	📍	11, 113
🕒	1,25 h ab/da/from Antholzer See   Lago   Lake 10 min ab/da/from Staller Sattel   Passo Stalle   Pass	⬆️⬆️⬆️⬆️⬆️⬆️⬆️⬆️⬆️	400 m ab/dal/from Antholzer See   Lago   Lake -30 m ab/dal/from Staller Sattel   Passo   Pass
🚲	ab/dal/from Staller Sattel   Passo   Pass	🚌	Busstop Antholzer See   Lago Anterselva   Lake Antholz Busstop Obersee
🚲	Verkehrsregelung beachten! Rispettare le regole del traffico! Observe traffic regulations!	🚲	Kabel mitbringen   portare il cavo   bring cable
🚗	Mit Auto erreichbar (Vehrsregelung beachten!) Accessibile in macchina (Rispettare le regole del traffico!) Reachable by car (Observe traffic regulations!)	🚫	<b>Montag   Lunedì   Monday</b> (Hochsaison kein Ruhetag) (nessun giorno di riposo in alta stagione) (no day of rest in the high season)
📅	<b>Ende Mai   fine maggio   end of May</b> <b>Ende Okt.   fine Ott.   end of Oct.</b>		


















# ANTHOLZER SEE LAGO DI ANTERSELVA LAKE ANTHOLZ

Einkehr | Possibilità di ristoro | Refreshment Stops

				
<b>HUBER ALM</b>  +39 379 2732356	12.05. > 03.11.2024	Mit.   Mer.   Wed.	Abends geschlossen Chiuso di sera Closed in the evenings	   
<b>TIROLER HÜTTE</b>  +39 348 8424337	01.06.2024 > Anfang Nov. inizio Nov. beginning of Nov.	Die.   Mar.   Tue. Juli/August kein Ruhetag Luglio/Agosto nessun giorno di riposo July/August no day of rest	Abends geschlossen Chiuso di sera Closed in the evenings	   
<b>MOUNTAIN RESORT SEEHAUS RESTAURANT-BAR</b>  +39 0474 492342	30.04. > 26.10.2024	Montag Ruhetag Lunedì giorno di riposo closed on Mondays	Abends geschlossen Chiuso di sera Closed in the evenings	    
<b>PLATZL AM SEE</b>  +39 349 6210987	Ende Mai > Ende Nov. Fine Maggio > fine Nov. End of May > end of Nov.	kein Ruhetag nessun giorno di riposo no day of rest	Abends geschlossen Chiuso di sera Closed in the evenings	   
<b>ENZIANHÜTTE   RIF. GENZIANA</b>  +39 340 059 96718	Ende Mai > Anfang Nov. Fine Maggio > inizio Nov. End of May > beginning of Nov.	Die.   Mar.   Tue. Juli/August kein Ruhetag Luglio/Agosto nessun giorno di riposo July/August no day of rest	Abends geschlossen Chiuso di sera Closed in the evenings	    



## ZEICHENERKLÄRUNG | LEGENDA | LEGEND

 Ort   Luogo   Place	 Wegmarkierung   Segnavia   mark	 Gehzeit   Tempo di percorrenza   Walk time	 Höhenmeter   Altitudine   Altitude
 Mit Kinderwagen erreichbar Accessibile col passeggino Accessible with baby stroller	 Busstop Fermata dell'autobus Bus stop	 Mit Auto erreichbar Accessibile in macchina Reachable by car	 Zu Fuß erreichbar Raggiungibile a piedi Walking possibility
 Mit Fahrrad erreichbar Accessibile in bicicletta Accessible by bike	 E-Ladestation Stazione di ricarica elettrica E-charge station	 Übernachtungsmöglichkeit Possibilità di pernottamento Overnight accommodation	 Frühstück Colazione Breakfast
 Öffnungszeiten Orari d'apertura Opening hours	 Ruhetag Giorno di riposo Rest day		